



**Topo-Guide**  
du Sentier de Grande Randonnée


**GRP 577**

**GRP 577**  
**Tour de la Famenne**  
**À la découverte du Geopark**  
**Famenne-Ardenne**

**Edition 4**

**Mises à jour**

**version du 26 décembre 2025**

Vérifiez sur [www.grsentiers.be](http://www.grsentiers.be) que cette version du cahier des modifications est la plus récente, ou bien cliquez  [ICI](#) puis cliquez sur l'onglet **GPX** ou sur l'onglet **Cahier des Mises à jour**.

© Tous droits de reproduction et d'utilisation, par quelque procédé que ce soit, réservés.

Toutes les informations contenues dans les publications des SGR (textes, photos, illustrations, cartes) sont protégées par des droits de propriété intellectuelle détenus par les SGR. L'utilisation par autrui de ces informations requiert l'autorisation écrite de l'éditeur.

Éditeur responsable : Marc Vrydagh – rue Nanon, 98 – 5000 Namur

### Légende

Texte noir = texte d'origine

Texte mauve = commentaires

Texte en italique rouge = *nouveau texte*

Encadré rouge avec texte blanc = **ENCADRÉ D'ORIGINE**

Encadré gris clair avec texte en italique rouge = ***ENCADRÉ MODIFIÉ***



Pour imprimer ce carnet en entier choisir "Livret" et "Imprimer en recto verso"  
découper le carnet afin qu'il s'insère dans le topo.

*Cliquez sur le numéro de page pour vous rendre au descriptif de la modification.*

| Modification du |      | Modification au repère     | Page |
|-----------------|------|----------------------------|------|
| 26 décembre     | 2025 | Page 1                     | 3    |
| 2 février       | 2022 | pages 34,62,63,83,90 et 91 | 4    |
| 3 septembre     | 2024 | 4 à 5                      | 8    |
| 3 février       | 2022 | 5 à 6                      | 8    |
| 26 juin         | 2022 | 10 à 11                    | 9    |
| 10 février      | 2025 | 13 à 15                    | 9    |
| 27 décembre     | 2023 | 15 à 16                    | 10   |
| 11 avril        | 2024 | 20 à 21                    | 11   |
| 10 juin         | 2024 | 25                         | 11   |
| 17 juillet      | 2023 | 27 à 28                    | 11   |
| 27 mai          | 2023 | 29 à 30                    | 12   |
| 16 juillet      | 2023 | 39                         | 12   |
| 29 avril        | 2025 | 54 à 55                    | 13   |
| 8 février       | 2022 | page 81                    | 15   |

## Page 1 : ajout d'un code QR

Le code QR pour accéder aux mises à jour est le suivant :

Pour accéder aux mises à jour de ce topo-guide scannez ce code QR



Nous vous conseillons d'imprimer la ligne ci-dessus et de la coller dans votre topo-guide.

au domaine de Chevetogne


Page 34

**4,3 km HUMAIN (jonction avec la variante Serinchamps) (3)**

Lbrt2008 713196 599735 - UTM(WGS84) 31U 660836 5563883 - 219 m - 54/7-8

La variante Serinchamps coupe le GRP 577 en deux boucles (description en page 83).



Le parcours principal du Tour de la Famenne poursuit la traversée du village.  **arrêt Rue de Thys.** Avant la sortie d'Humain, par un « gauche-droite », emprunter l'Eurovélo 5. Au bout de 1,2 kilomètre, atteindre une route. Entamer une longue ligne droite de 2,3 kilomètres en sous-bois.

En cours de cheminement, observez la source de la Tridaine dont l'eau est utilisée par les moines pour la célèbre bière trappiste.

Aboutir à l'abbaye Notre-Dame de Saint-Remy.

**3,9 km ABBAYE NOTRE-DAME DE SAINT-REMY (4)**

Lbrt2008 710944 596793 - UTM(WGS84) 31U 658638 5560901 - 188 m - 59/3-4

Autres GR® : Le S.A.T. « Sentier des Abbayes Trappistes de Wallonie » arrive depuis la droite avec la variante. Il cheminera en compagnie du GRP® 577 et du S.M.A. jusqu'à Chanly.

Page 62

**5,5 km BOIS DES CRESSSES (31)**

Lbrt2008 705791 603883 - UTM(WGS84) 31U 653357 5567896 - 265 m - 54/5-6

~~La variante Chevetogne aboutit ici après avoir transité par le village, le monastère et le domaine provincial.~~

~~Autre GR® : le S.A.T. « Sentier GR® des Abbayes Trappistes de Wallonie » accompagne le GRP® 577 jusqu'à Sinsin.~~

Page 63



Page 64

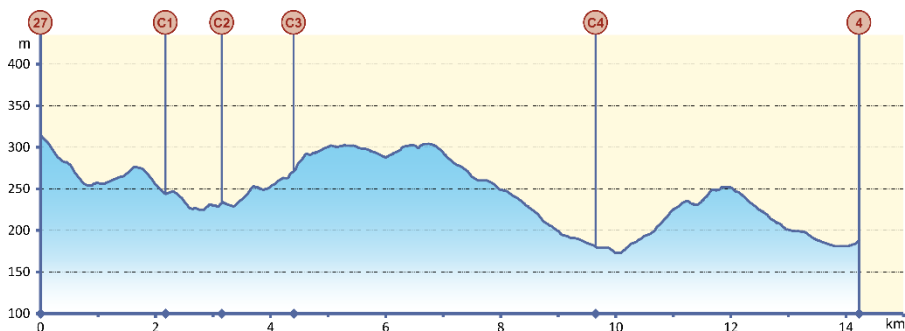
La variante Serinchamps coupe le GRP® 577 en deux boucles (description en page 85).

~~Autre GR® : le S.A.T. « Sentier des Abbayes Trappistes de Wallonie » accompagne la variante Serinchamps du GRP 577, longue de 9,2 kilomètres.~~

## Page 83

~~Autre GR® : le S.A.T. « Sentier GR® des Abbayes Trappistes de Wallonie » accompagne la variante Serinchamps.~~

## Page 89



## Pages 90-91

~~À la fin d'un bosquet à main droite, deux options [...]~~

*Continuer tout droit entre les prairies sur le chemin principal jusqu'au monastère.*

**1,2 km**

**MONASTERE BENEDICTIN**

**(C3)**

Lbrt2008 704420 601077 - UTM(WGS84) 31U 652037 5565065 - 271 m - 54/5-6

Le monastère (*photo J.-P. Beeckman*) est le lieu où résident des moines bénédictins qui prient et travaillent en faveur du dialogue entre les chrétiens de diverses confessions (catholiques, orthodoxes, protestants...). D'où la présence, à chaque extrémité du bâtiment, de deux églises. Au nord, une église latine construite entre 1981 et 1988 ; au sud, une église orientale construite de 1955 à 1957 dans le style russe. Elle est dotée d'une riche décoration intérieure et notamment de nombreuses icônes. Un magasin proposant des produits monastiques se trouve sous le porche qui soutient un carillon byzantin. (*Sources Frère Irénée*).

*Contourner l'édifice par la droite, rejoindre une route asphaltée, à prendre à droite au niveau du cimetière des moines. En haut, partir à gauche et rejoindre la N 929, à suivre à gauche sur moins de 150 mètres. Prendre, en oblique à droite, la rue Clos Champs. Continuer jusqu'à un carrefour en croix. Poursuivre à gauche, et longer prudemment la route sur 250 mètres.*

*Emprunter le chemin forestier à droite. Rester sur ce chemin, plus ou moins rectiligne, à travers bois, sur plus de 2 km, puis au milieu des champs (1 km), jusqu'aux premières maisons de Navaugle.*

**5,2 km**

**NAVAUGLE**

**(C4)**

Lbrt2008 708573 600052 - UTM(WGS84) 31U 656208 5564116 - 180 m - 54/5-6

*Filer à droite, rue du Doneû, puis à gauche, 200 mètres plus loin, sur un chemin, qui devient plus étroit au niveau d'une propriété. Le suivre, passer une barrière (bien la refermer) dans un endroit généralement boueux, puis monter le sentier souvent transformé en ruisseau. Rejoindre une ligne électrique, à suivre en montant. Après le pylône 180, le chemin s'éloigne à gauche, et rejoint finalement une route bétonnée, à emprunter dans l'axe. Traverser prudemment la N 949, et poursuivre tout droit sur un chemin forestier souvent boueux. Franchir une barrière (la refermer), et rejoindre finalement un chemin plus important, à prendre à droite. Arriver face à la brasserie et l'église de l'abbaye, emprunter la route à gauche, passer devant l'entrée principale, et rejoindre le parcours principal du GRP 577*

**4,6 km**

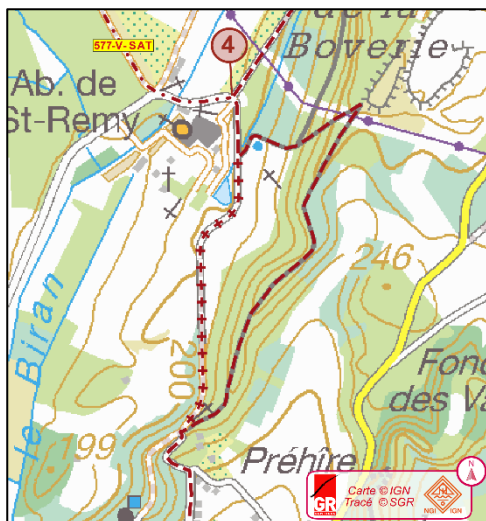
**ABBAYE NOTRE-DAME DE SAINT-REMY**

**(4)**

Lbrt2008 710944 596793 - UTM(WGS84) 31U 658638 5560901 - 188 m - 59/3-4







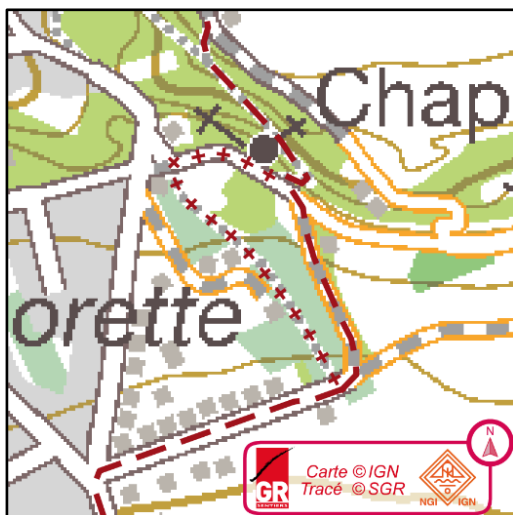


[...] Longer l'abbaye par la gauche. La route est relayée par un large chemin carrossable. *Après 100 m, prendre, à gauche, le chemin montant en lisière du bois. Au Y, poursuivre en serrant à droite jusqu'à un fort tournant en épingle à cheveux. Continuer sur ce sentier jusqu'à rejoindre un chemin bétonné. Suivre la route vers la gauche.* Après un calvaire, quart de tour à gauche, puis à droite, et descendre sur le béton [...]

## Modification : page 37, entre les repères 5 et 6

### à la chapelle Notre-Dame de Lorette

[...] Tourner à droite face à un bâtiment en ruines. Dans le bois, entamer l'ascension en lacets jusqu'à la chapelle Notre-Dame de Lorette.   sur Rochefort et la vallée.



**La chapelle Notre-Dame de Lorette** fut construite en 1620. Au-dessus de la porte d'entrée, les armes des comtes de Löwenstein. Le calvaire proche, de 1648, est un sépulcre du Christ gisant.

**La grotte de Lorette**, dont l'entrée se trouve à 100 mètres face à l'entrée de la chapelle, est une des cavités du recoupement souterrain de méandres [...]




[...] Son handicap : être trop près de la célèbrissime grotte de Han !

À hauteur de la chapelle, filer franchement à gauche dans le chemin empierré. Devant l'entrée du château de Beauregard, prendre le chemin de droite, et rejoindre un autre chemin, à suivre à droite. À la fin de la rue du Pachy, virer à gauche dans la rue Croix-Saint-Jean jusqu'au lieu-dit éponyme (altitude 240). [...]

## Modification à Halma : page 44, entre les repères 10 et 11

### Haut de la page 44

[...] Au lieu-dit « Croix Denis -Alt 260 », tourner à droite *et poursuivre sur un chemin herbeux jusqu'à une route asphaltée (vue sur la nouvelle Croix de Jeumont). Prendre à gauche puis traverser la N94 (prudence !). Suivre le chemin Saint-Pierre (empierré puis asphalté). Prendre la première ruelle à gauche (La Venelle) jusqu'au lieu-dit « Chemin d'Ave -Alt 250 ». Rejoindre le rond-point à droite et poursuivre tout droit vers Wellin. À l'Y (esplanade herbeuse avec  ) [...]*



## Modification à Lomprez : page 48, entre les repères 13 et 15

[...] À l'Y inversé, continuer tout droit, puis à droite juste avant le cimetière. Descendre en longeant le cimetière *par la droite*.

**1,4 km**

**CIMETIÈRE DE LOMPRESZ**

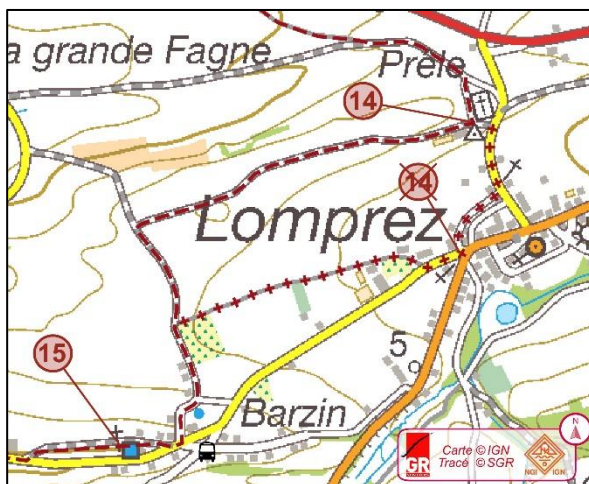
**14**

*Emprunter le chemin panoramique à droite. À son terme, aller à gauche. Au croisement, continuer tout droit.* Entrer dans **Barzin** (parc privé avec sculptures contemporaines). [...]

**1,9 km**

**SOHIER (chapelle Notre-Dame des 7 douleurs)**

**(15)**



Modification à Sohier : page 49, entre les repères 15 et 16

**1,9 km**

**SOHIER (chapelle Notre-Dame des 7 douleurs)**

**(15)**

Lbrt2008 700700 584675 - UTM(WGS84) 31U 648616 5548600 - 292 m - 59/5-6

[...] Poursuive tout droit par l'allée arborée. Au premier carrefour routier, *tourner à gauche dans la rue du Château. Passer devant l'église puis prendre à droite la rue Basse. Au bout, aller à gauche.* Ignorer le chemin de Ronchery [...]



## Modification avant Neuville : page 55, entre les repères 21 et 22

Au premier croisement de chemins, virer à droite en lisière et, au ~~second~~ **premier** croisement, à gauche sous [...]

2,5 km

Neuville

(22)



arrêts Calvaire, Route de Focant, 33 et Route de Neuville.

!!! Bus à horaire scolaire

## Modification à Houyet : page 58 au repère 25



gare de Houyet

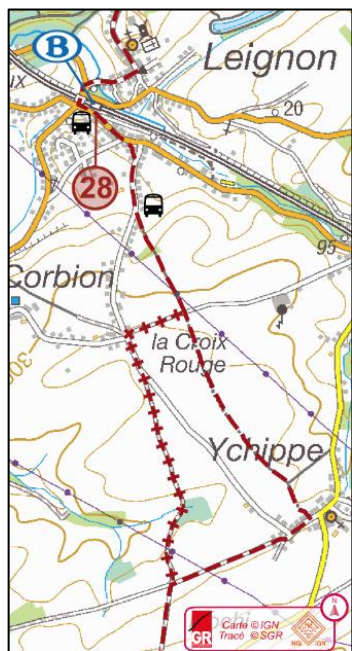


arrêt «Saint-Roch»



L'épicerie est remplacée par une librairie.

## Modification à Ychippe : page 60, entre les repères 27 et 28



[...] À «Li Crwes do Tiyou d'Ronvaux», descendre à gauche un chemin agricole. **Au croisement, partir à droite vers les maisons, continuer dans l'axe au carrefour (transformateur électrique).** Après le n° 24, filer à gauche sur le sentier entre maison et clôture, puis poursuivre dans l'axe sur le chemin, puis le long des clôtures. Remarque : le chemin doit être réaménagé dans les prochains mois (janvier 2023). Les repères peuvent donc quelque peu changer. Rejoindre une petite route, et poursuivre en face sur un chemin herbeux prolongé par un sentier arboré. [...]

[...] À l'Y  (statue imposante du Sacré Cœur), serrer à gauche sur une petite route campagnarde. *Au bout de 900 mètres, au deuxième T, partir à droite sur l'empierre. Après 500 mètres.*

**2,5 km**

**SÉPARATION AVEC LE GRP 575**

**(29)**

Lbrt2008 703506 608229 - UTM(WGS84) 31U 650994 5572199 - 283 m - 54/1-2



*Alors que le GRP 575 file à gauche, rester dans l'axe et dépasser une maison isolée. [...]*

**Remarque :**

Trisogne est à 5,4 km du repère 29.

**Ajout d'une liaison vers le GRP 575 (ancien GR 576) : page 66, au repère 39  
à Durbuy**

Grimper la rampe qui permet de rejoindre le pont (N633)  arrêt Pont.

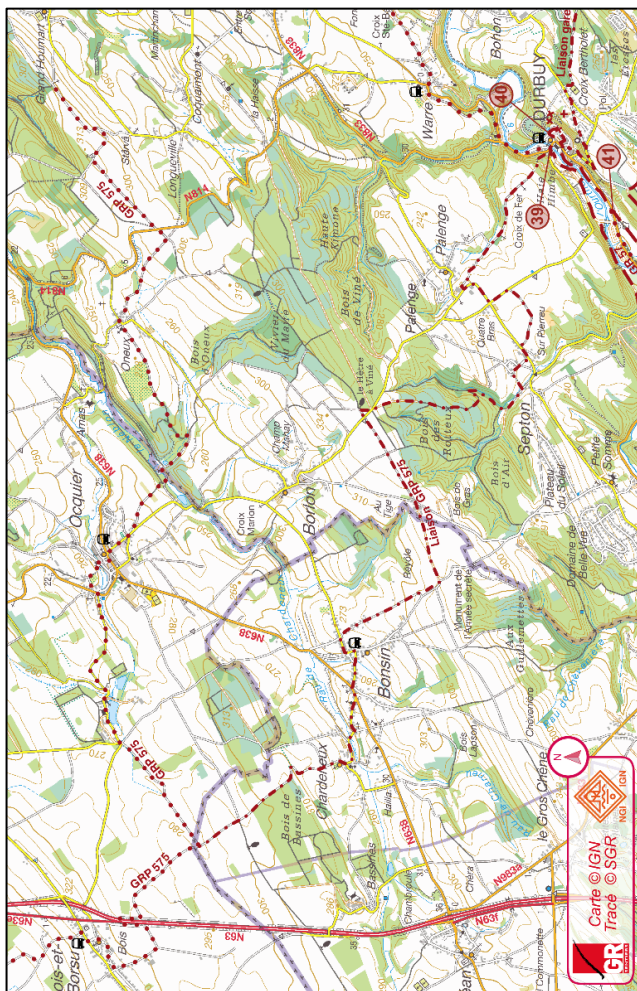
**2,5 km**

**DURBUY (jonction avec le GR® 57)**

**(39)**

Lbrt2008 727342 616389 - UTM(WGS84) 31U 674676 5580792 - 149 m - 55/1-2

*À main gauche, face au pont, une liaison permet de rejoindre le GRP 575. Cette liaison de 13 km, sera empruntée par le GTPBVW (Grand Tour des Plus Beaux Villages de Wallonie, topo disponible fin 2023).*



Modification à Hotton : pages 78 et 79, entre les repères 54 et 55

5,4 km

**HOTTON SYNDICAT D'INITIATIVE**

(54)

**Carte 11a**

Lbrt 2008 726925 606928 - UTM(WGS84) 31U 674432 5571325 - 179 m - 55/5-6

**Autre GR :** le GR 57 « Sentiers de l'Ourthe » rejoint le GR 577 devant le Syndicat d'Initiative.

Pavé vert Hotton

Franchir le pont...



## L'arboretum du parc communal

## Séparation avec le GR 57

*Hors GRP : par un court aller-retour (2x200 m) vers la gauche par la route, aboutir au cimetière militaire du Commonwealth.*



Ce cimetière est inscrit au Patrimoine civil public de Wallonie. Y reposent 666 soldats et aviateurs du Commonwealth (ensemble des États et Territoires issus de l'Empire britannique). Ils ont, pour la majorité, trouvé la mort lors de la contre-attaque de l'offensive alle-

*Suivre la route à droite (rue de la Libération) jusqu'à son terme face à la chapelle Saint-Gilles à main droite. Emprunter à gauche une étroite piste*

bétonnée (donc pas la rue de la Libération) qui devient vite un agréable sentier.

5,4 km

MARENNE

55

Cartes 11ab

Modification du texte : page 81

## Bas de la page 81



Par un bref « ~~gauche-droite~~ », *droite-gauche*